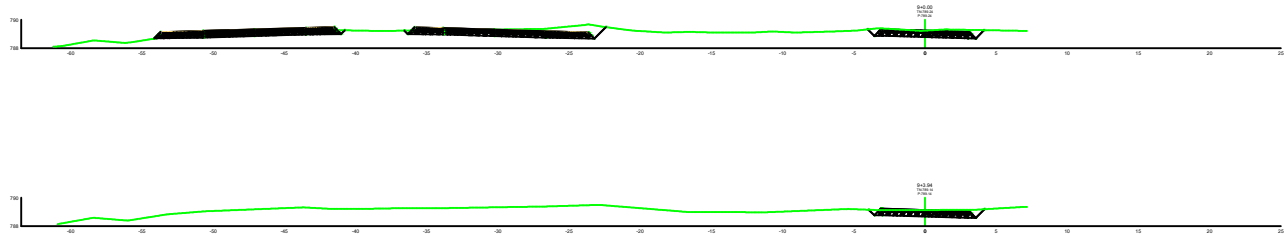
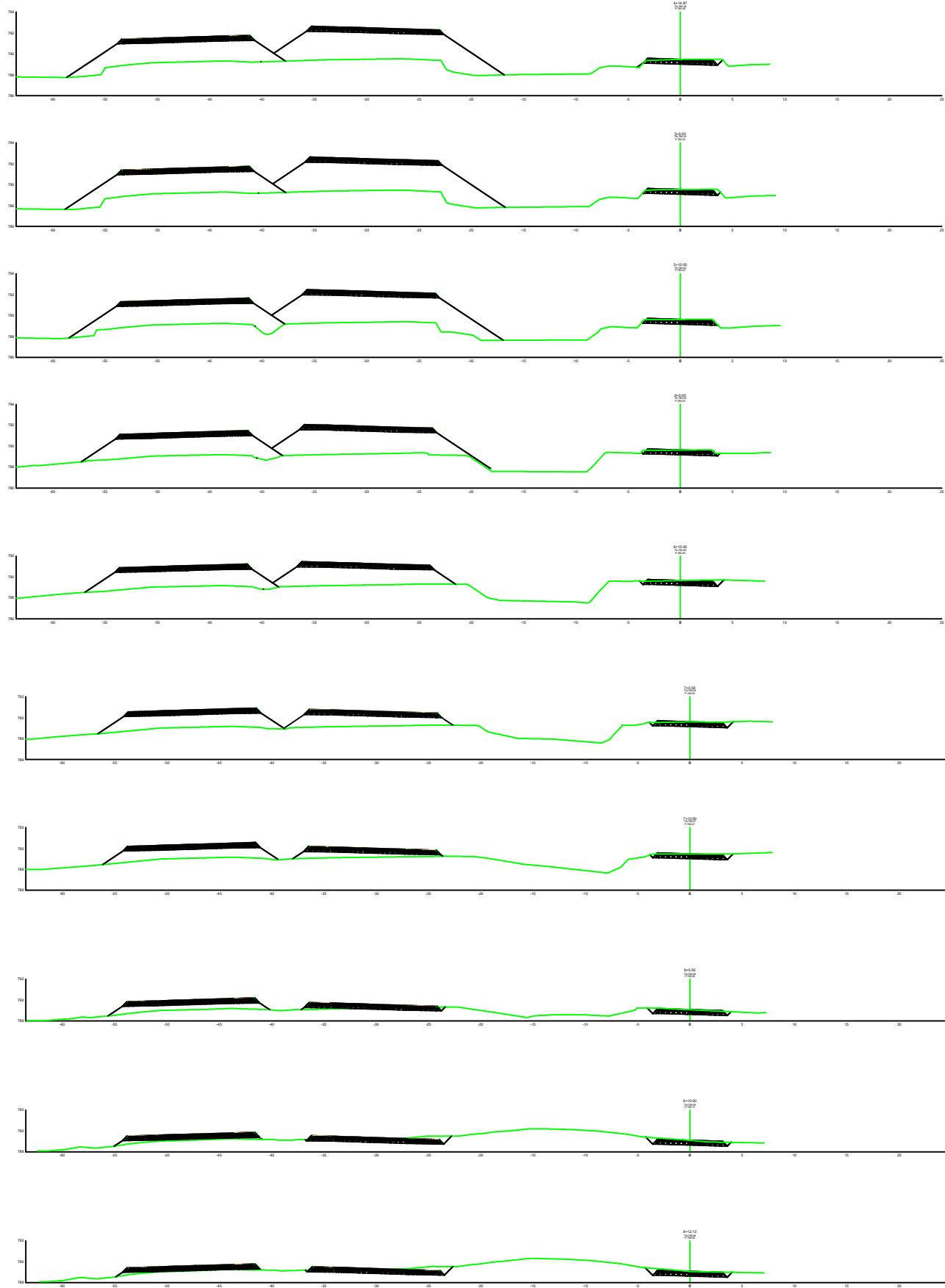
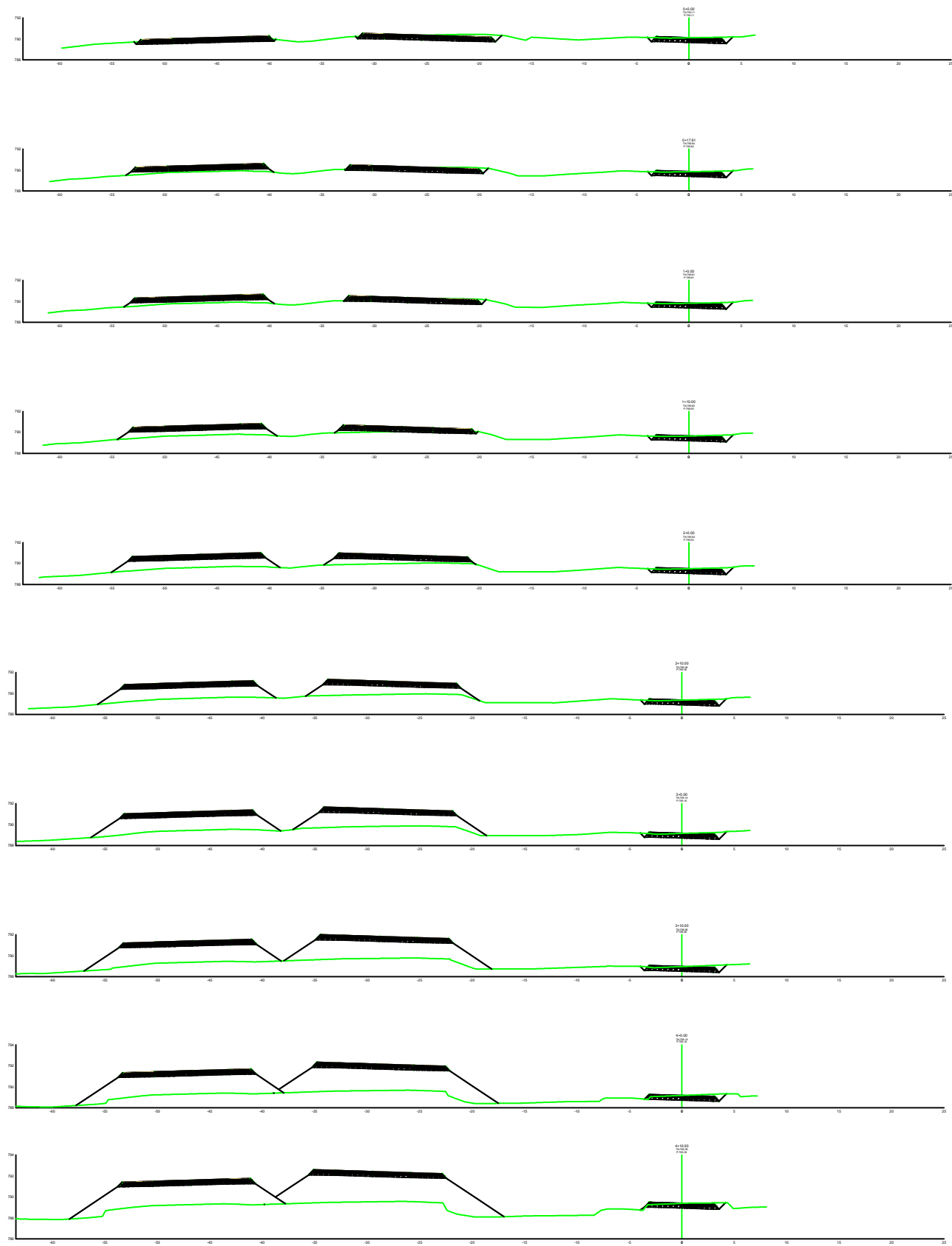
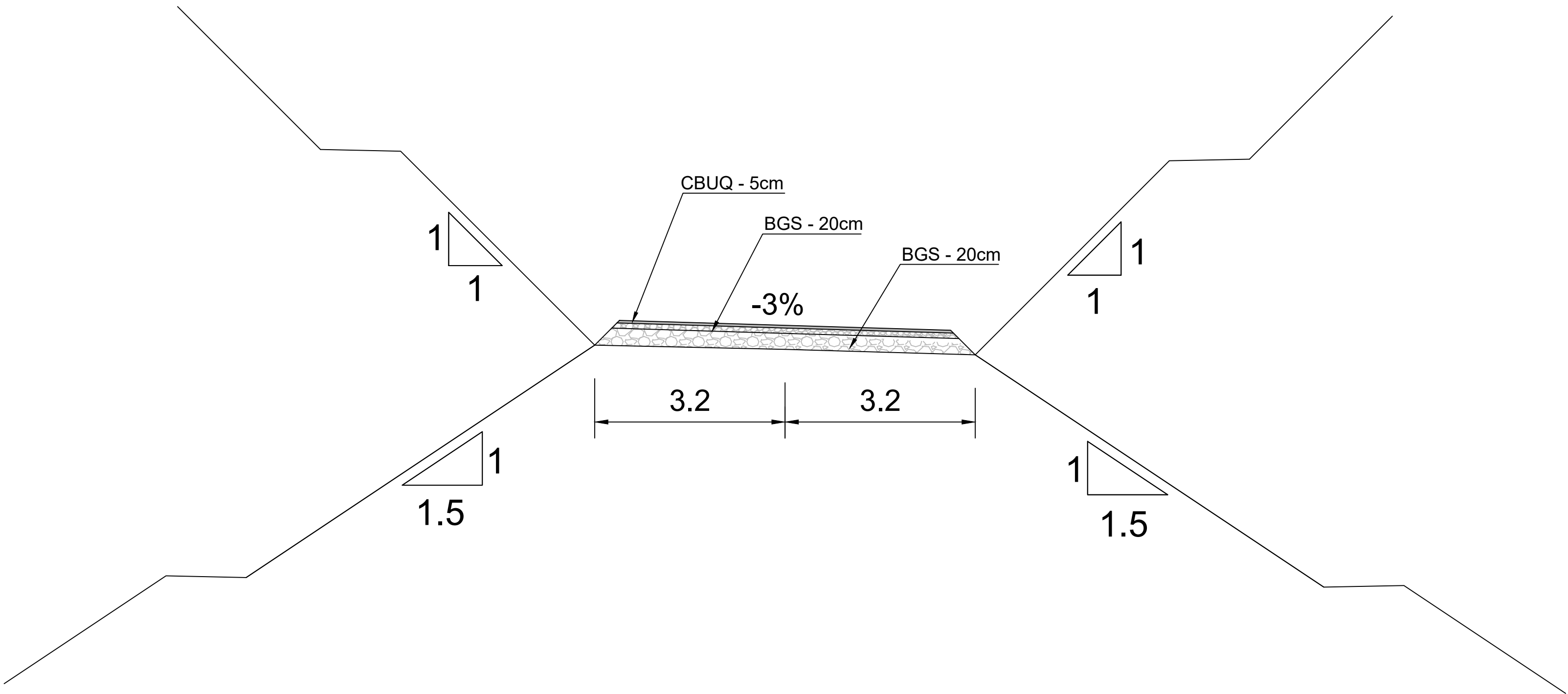


PISTA MARGINAL - GO-070



SEÇÃO TÍPICA



VOLUME TOTAL

Estaca	Área de Corte (m²)	Área de Aterro (m²)	Volume de Corte (m3)	Volume de Aterro (m3)	Volum. Corte Acum. (m3)	Volum Aterro Acum. (m3)	Volume Líquido (m3)
0+0,00	0,74	0,20	0,00	0,00	0,00	0,00	0,00
0+17,61	0,74	0,22	12,98	3,66	12,98	3,66	9,32
1+0,00	0,74	0,22	1,77	0,53	14,75	4,19	10,57
1+10,00	0,78	0,22	7,63	2,23	22,38	6,41	15,97
2+0,00	0,80	0,25	7,90	2,36	30,28	8,77	21,51
2+10,00	0,80	0,26	8,01	2,52	38,29	11,29	27,00
3+0,00	0,83	0,29	8,19	2,74	46,49	14,03	32,46
3+10,00	0,92	0,33	8,80	3,11	55,28	17,14	38,14
4+0,00	0,78	0,45	8,54	3,89	63,82	21,03	42,79
4+10,00	0,60	0,43	6,90	4,40	70,72	25,43	45,29
4+14,87	0,48	0,37	2,64	1,96	73,35	27,38	45,97
5+0,00	0,43	0,22	2,34	1,50	75,69	28,88	46,81
5+10,00	0,26	0,18	3,42	1,97	79,11	30,85	48,26
6+0,00	0,33	0,19	2,94	1,85	82,05	32,70	49,35
6+10,00	0,68	0,25	5,08	2,21	87,12	34,91	52,22
7+0,00	0,53	0,23	6,09	2,39	93,22	37,30	55,92
7+10,00	0,54	0,14	5,40	1,85	98,61	39,14	59,47
8+0,00	0,51	0,09	5,26	1,17	103,87	40,31	63,56
8+10,00	0,73	0,22	6,20	1,57	110,07	41,88	68,19
8+12,13	0,98	0,00	1,83	0,24	111,89	42,12	69,78
9+0,00	0,98	0,01	7,70	0,06	119,60	42,18	77,42
9+3,94	0,62	0,16	3,15	0,34	122,75	42,51	80,23

NOTAS:							
00	EMIÇÃO INICIAL	XXXXXXXXX2022	ENGEFOTO ENGENHARIA				
Nº	DISCRIMINAÇÃO	DATA	EMITENTE	VERIFICAÇÃO	APROVAÇÃO	CÓDIGO	OBJETO
REVISÕES							
DOCUMENTOS DE REFERENCIA							

CONSÓRCIO SUPERVISOR
ENGEVIA GO



ART. Nº XXXXXXXXXX

GOINFRA - Agência Goiana de Infraestrutura e Transportes

PROJETO: PROJETO EXECUTIVO DE TERRAPLENAGEM
km 7,900 ao km 8,200
GO-070 - TRECHO: Ent. GO-469 - Ent. BR-060

TÍTULO: SEÇÕES TRANSVERSAIS
EST. 0,00 A EST. 8+17,038

ESCALA H=1:1000
V=1:100

SRE

REV. 0

FOLHA 02/02